SUPERFICI STATO DI FATTO*

SUPERFICIE TOTALE ARENILE (FIUME CORACE-FIUME ALLI)
585.000 MQ

SUPERFICIE TOTALE AREE DIVIETO BALNEAZIONE
100.000 MQ

SUPERFICIE TOTALE CONCESSIONI ESISTENTI
73.150 MQ

SUPERFICI DI PROGETTO*

SUPERFICIE TOTALE ARENILE (SOTTRATTE AREE NON BALNEAZIONE)
485.000 MQ

SUPERFICIE TOTALE CONCESSIONI ESISTENTI
73.150 MQ

SUPERFICIE TOTALE NUOVE CONCESSIONI
21.478 MQ

* RIFERITE A TUTTA LA FASCIA COSTIERA COMUNALE

COMUNE DI CATANZARO

PROVINCIA DI CATANZARO



PIANO COMUNALE DELLE SPIAGGE

TAVOLA N°: **5**

ELABORATO: ANALISI DELLE SUPERFICI RICADENTI NELL'ARENILE

SCALA: 1:5.000

DATA: Gennaio 2011

PROGETTISTI:

Arch. Biagio Cantisani

Geom. Umberto Cosco

COLLABORATORI TECNICI:

Ing. Massimo Badolato

Geom. Vincenzo La Vecchia

STUDIO GEOLOGICO:

Geol. Antonio Saturnino

PROGETTAZIONE GRAFICA:

Arch. Gianfranco Barberi

COLLABORATORI:

Pianif. Terr. Maria Giuseppina Pezzano

Arch. Antonio Pileggi

R.U.P.:

Arch. Biagio Cantisani

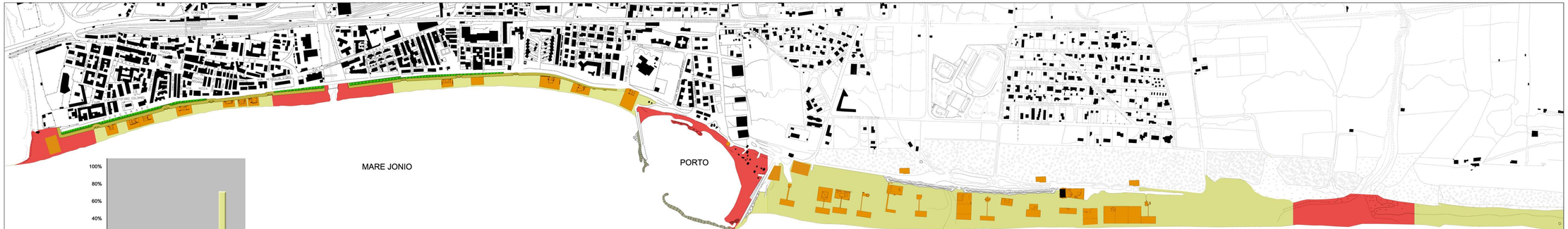

STATO DI FATTO

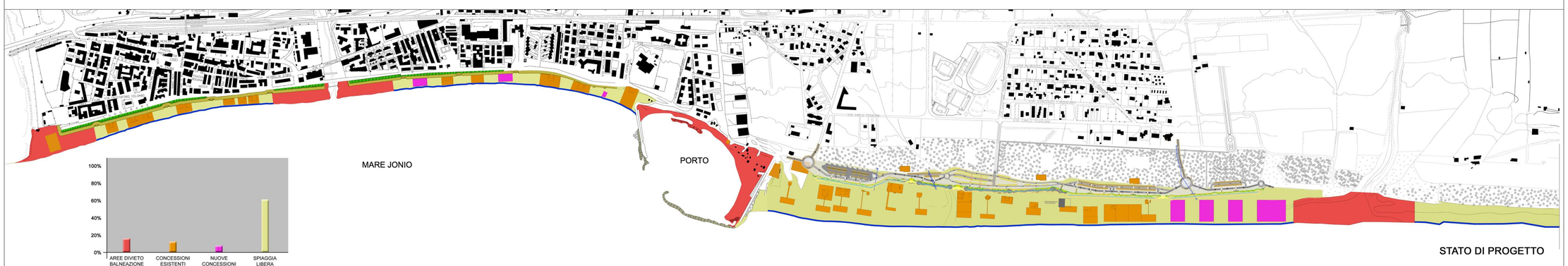

STATO DI PROGETTO